



mipaaf

Ministero delle
politiche agricole
alimentari e forestali



Firmato
dagli
Agricoltori
Italiani

PROGRAMMA
**ANIMAZIONE
ITTICA**

PROGRAMMA NAZIONALE TRIENNALE DELLA PESCA E DELL'ACQUACOLTURA
2013 - 2015
DECRETO MINISTERIALE N. 13 DEL 14 MAGGIO 2015

PROGRAMMA

ANIMAZIONE ITTICA

Sempre più presenti...sempre più attenti Anche al supermercato!

Coldiretti grazie al contributo del MIPAAF sta realizzando il Programma dal titolo "Anim-Azione ittica" che intende portare direttamente i produttori ittici nei supermercati per raccontare ai consumatori:

- Come riconoscere le specie ittiche dei nostri mari e come vengono pescate o allevate;
- Come leggere l'etichetta;
- Come conoscere la stagionalità del pesce per un acquisto di qualità ed economico;
- Come distinguere le risorse ittiche e le tradizioni locali;
- Come riconoscere il pesce fresco;
- Come conservare più a lungo il pesce;
- Come preparare il pesce e come cucinare i piatti della nostra tradizione italiana.



Lo sapevi che l'etichetta del pesce **deve** contenere le seguenti **informazioni**?

Nome Commerciale: NASELLO, MERLUZZO

Nome scientifico: Merluccius merluccius

Codice FAO: HKE

Metodo Produzione: PESCATO a mare (NON scongelato)

Categoria attrezzi: Reti a tremaglio (GTR)

Zona Cattura: ZONA FAO 37.1.3 Mar Tirreno Meridionale (GSA 10)

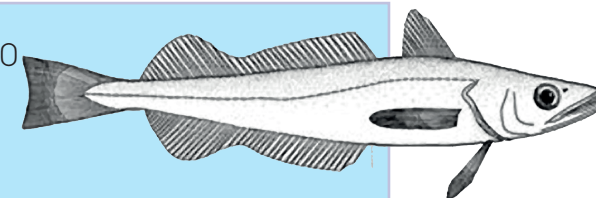
Data di cattura/prelievo: xx/xx/xxxx

N° identificazione partita: ITA000012345/xx.xx.xxxx/00

Kg: xxx

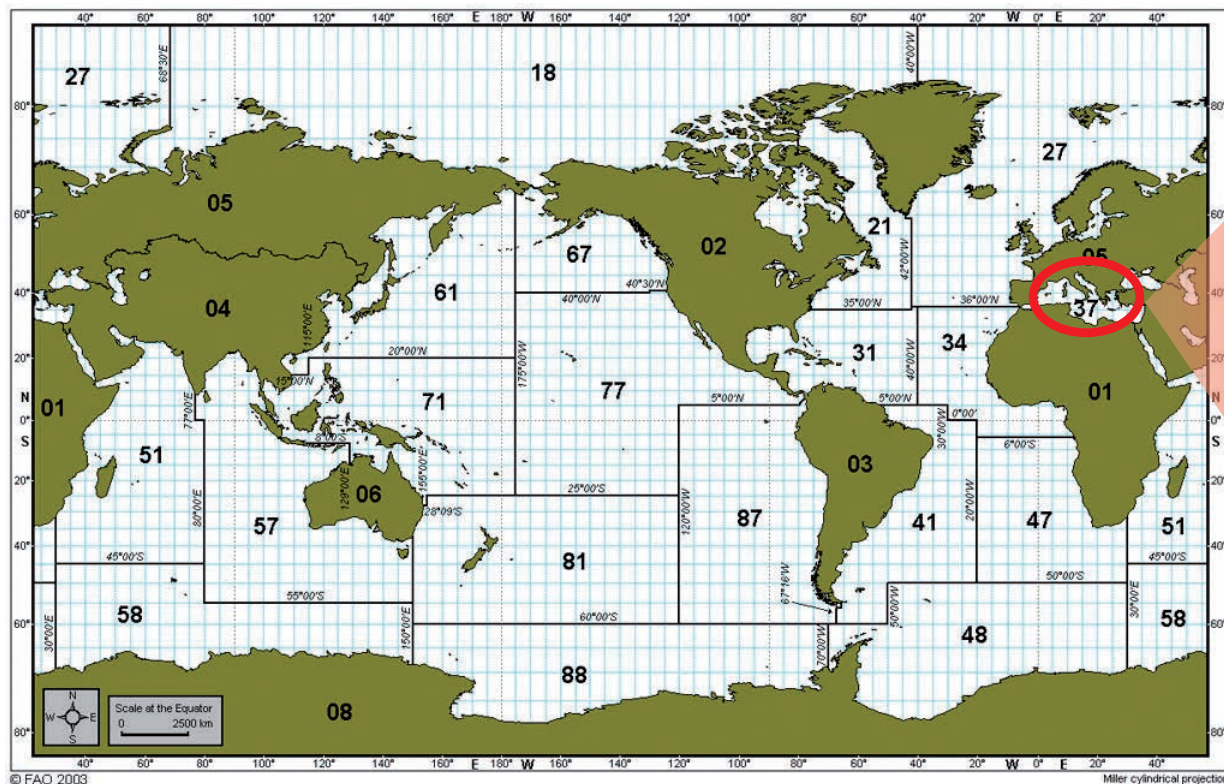
Produttore: Mario Rossi

N. UE.: ITA000012345

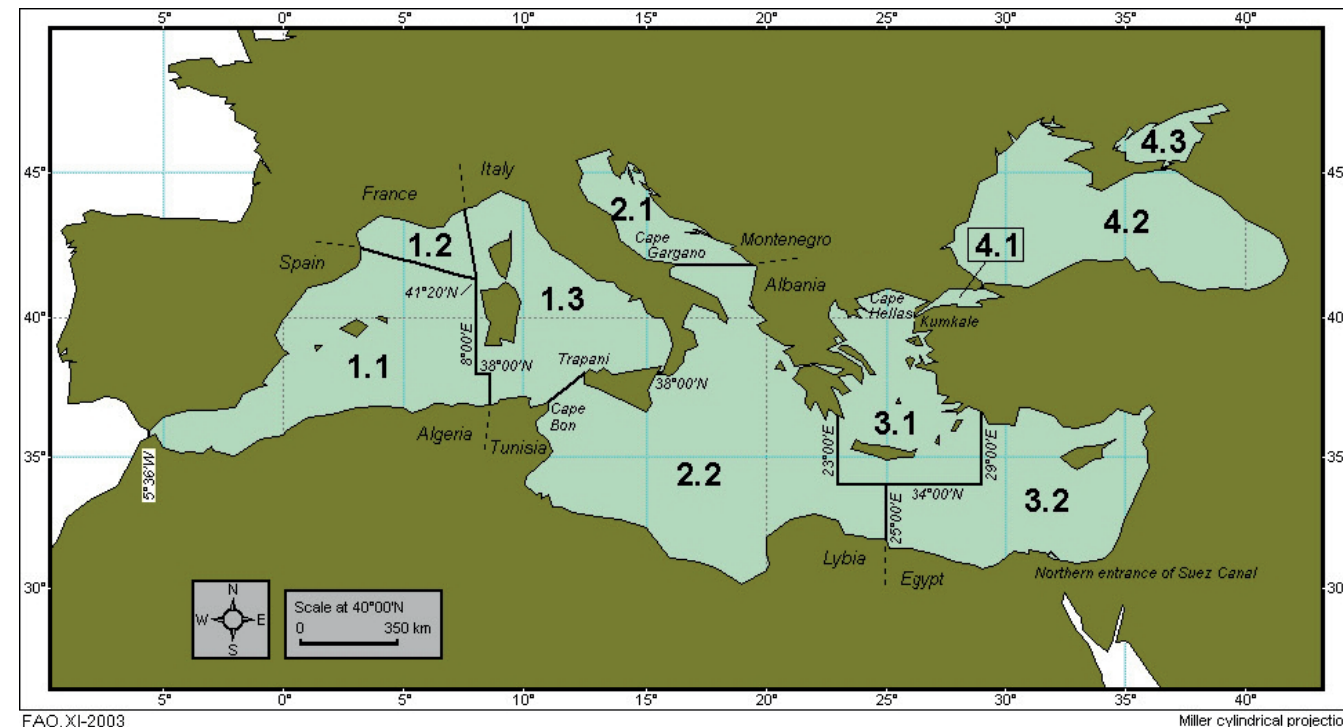


Esempio di etichetta contenente tutte le informazioni obbligatorie per legge

Ecco la nostra Zona FAO



Zona FAO 37



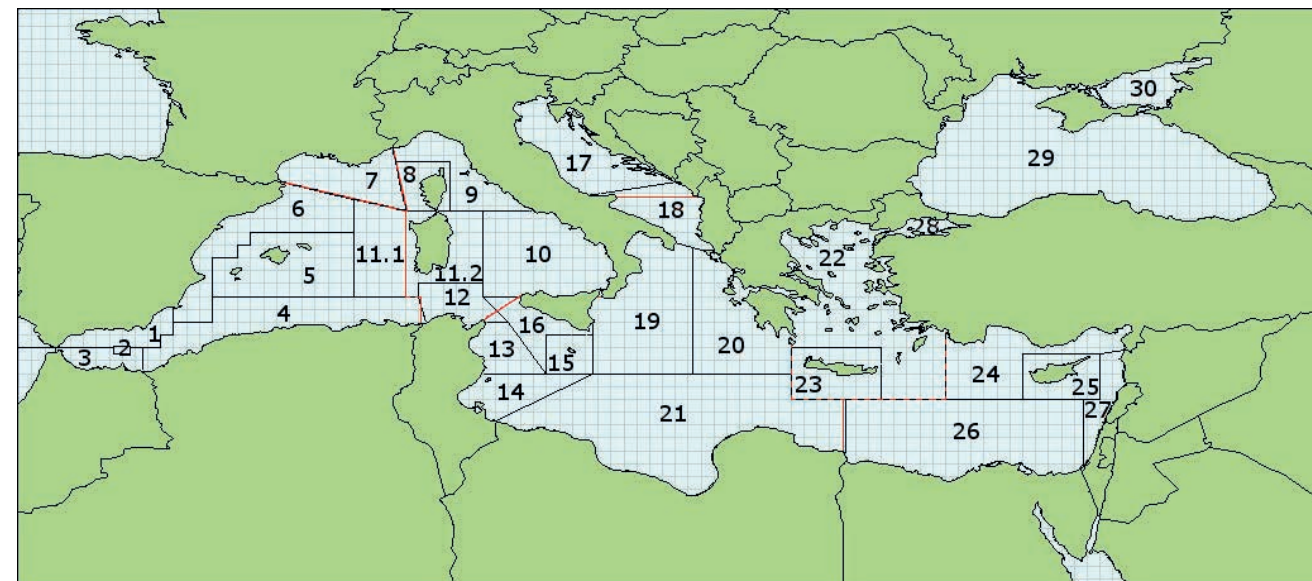
FAO, XI-2003

FAO 1990-2015
FAO Major Fishing Areas. MEDITERRANEAN AND BLACK SEA (Major Fishing Area 37). CWP Data Collection.
In: FAO Fisheries and Aquaculture Department [online]. Rome. Updated 1 October 2004. [Cited 29 April 2015].
<http://www.fao.org/fishery/area/Area37/en>

L'etichetta potrebbe contenere altre informazioni facoltative!

- data dello sbarco dei prodotti della pesca o informazioni riguardanti il porto di sbarco dei prodotti;
- informazioni più dettagliate sul tipo di attrezzi da pesca;
- informazioni sullo Stato di bandiera del peschereccio che ha catturato i prodotti;
- informazioni di tipo ambientale;
- informazioni di tipo etico e/o sociale;
- informazioni sulle tecniche e sulle pratiche di produzione dei prodotti da acquacoltura;
- informazioni sul contenuto nutrizionale del prodotto.

GFCM Geographical Sub-Areas (GSAs) (GFCM, 2009)



--- FAO Statistical Divisions (red) --- GFCM Geographical Sub-Areas (black)

| | | | | |
|---------------------------|---|----------------------------|--------------------------|--------------------|
| 01 - Northern Alboran Sea | 07 - Gulf of Lions | 13 - Gulf of Hammamet | 19 - Western Ionian Sea | 25 - Cyprus Island |
| 02 - Alboran Island | 08 - Corsica Island | 14 - Gulf of Gabes | 20 - Eastern Ionian Sea | 26 - South Levant |
| 03 - Southern Alboran Sea | 09 - Ligurian and North Tyrrhenian Sea | 15 - Malta Island | 21 - Southern Ionian Sea | 27 - Levant |
| 04 - Algeria | 10 - South and Central Tyrrhenian Sea | 16 - South of Sicily | 22 - Aegean Sea | 28 - Marmara Sea |
| 05 - Balearic Island | 11.1 - Sardinia (west) 11.2 - Sardinia (east) | 17 - Northern Adriatic | 23 - Crete Island | 29 - Black Sea |
| 06 - Northern Spain | 12 - Northern Tunisia | 18 - Southern Adriatic Sea | 24 - North Levant | 30 - Azov Sea |

© FAO 1990-2015.

FAO Major Fishing Areas. MEDITERRANEAN AND BLACK SEA (Major Fishing Area 37). CWP Data Collection. In: FAO Fisheries and Aquaculture Department [online]. Rome. Updated 1 October 2004. [Cited 8 June 2015].



mipaaf

Ministero delle
politiche agricole
alimentari e forestali



Firmato
dagli
Agricoltori
Italiani



COLDIRETTI

Via XXIV Maggio, 43
00187 Roma
Tel 06 4682242 - 243
Fax 06 4742993

